











Karteninhalte **nachrichtlich** übernommen aus:
 Wanderwegekonzept Gemeinde Rangsdorf
 Im Auftrag der Gemeinde Rangsdorf
 erstellt im September 2007 durch
 Landschaftspflegeverein Mittelbrandenburg e.V.

-  Regionalparkrouten
-  Naturlehrpfad Blankenfelder See
-  vorgeschlagene Anbindungen zur Genehmigung und Markierung
-  vorgeschlagene Anbindungen zur Abstimmung mit Nachbargemeinden

Thematische Wanderwege / Bezeichnungen (aus Nebenkarte 3)

-  "Rund um den Rangsdorfer See"
-  "Baruther Linie"
-  "Rund um das grüne Herz von Rangsdorf"
-  "Rundum Kulturlandschaft"

Neue Routenvorschläge (aus Nebenkarte 2)

-  Rundweg "Alter Flugplatz" als neues Wegeangebot, in erster Linie für die Kurzzeiterholung der angrenzenden / erwarteten Siedlungsflächen
-  Teilstück der "Baruther Linie" als alternative Variante zu KAP-Straßen und zur Verkürzung der Wegstrecke Pramsdorf - Dabendorf

Wanderwegekonzept (nachrichtliche Darstellung)

Gemeinde Rangsdorf
 Landschaftsplan

Auftraggeber:

Gemeinde Rangsdorf
 Ladestraße 6
 15834 Rangsdorf

Abb. 3

M: 1:20.000 (i.O.)

Datum: 18.07.2008



STEFAN WALLMANN
 Landschaftsarchitekten BDLA