


Flächennutzungsplan der Gemeinde Rangsdorf

- 1. ÄNDERUNG -

DARSTELLUNG DER ÄNDERUNGSBEREICHE DER 1. ÄNDERUNG - ÜBERSICHTSPLAN März 2016 Blatt 1/2


Planzeichnung

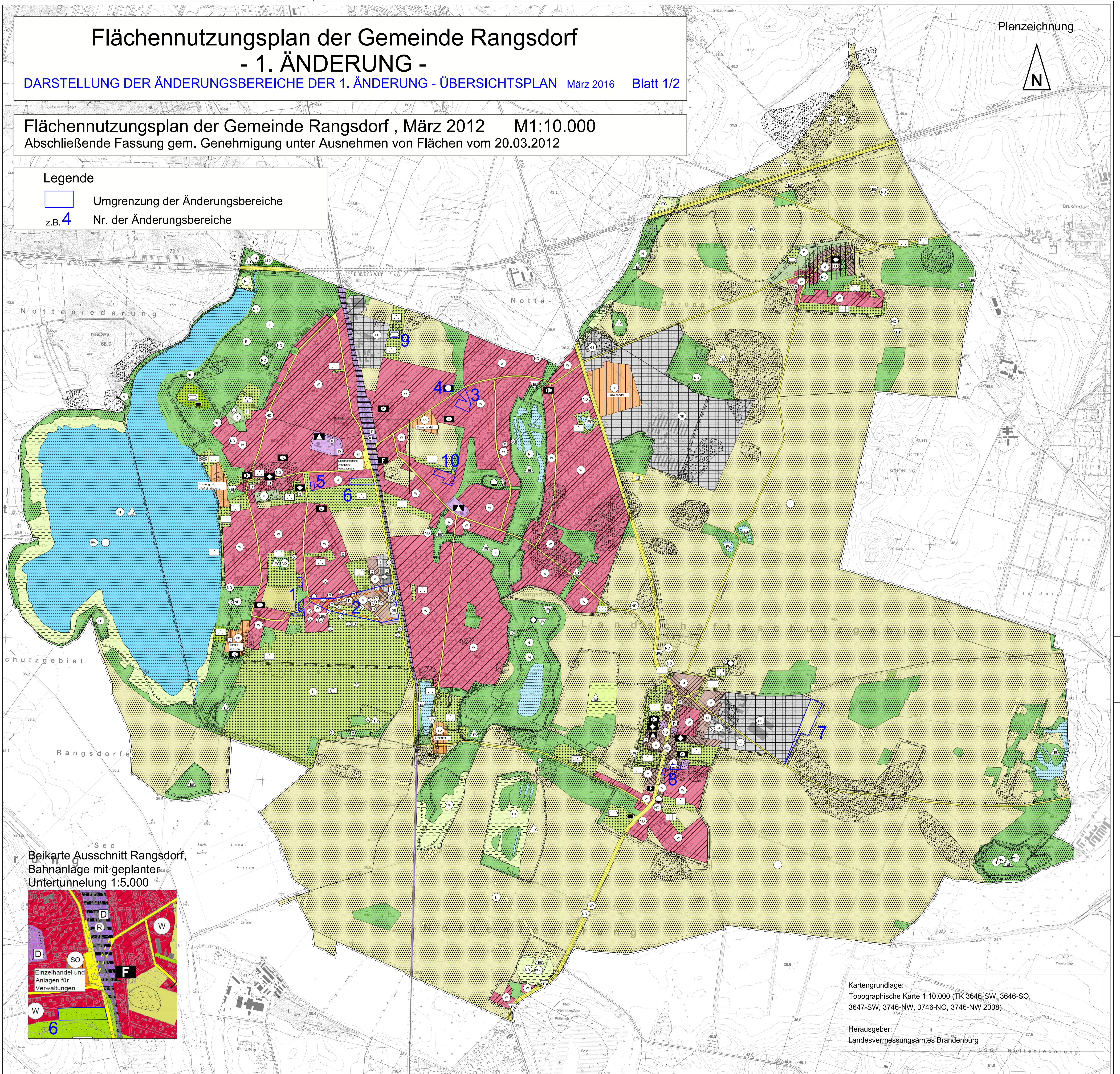


Flächennutzungsplan der Gemeinde Rangsdorf, März 2012 M1:10.000

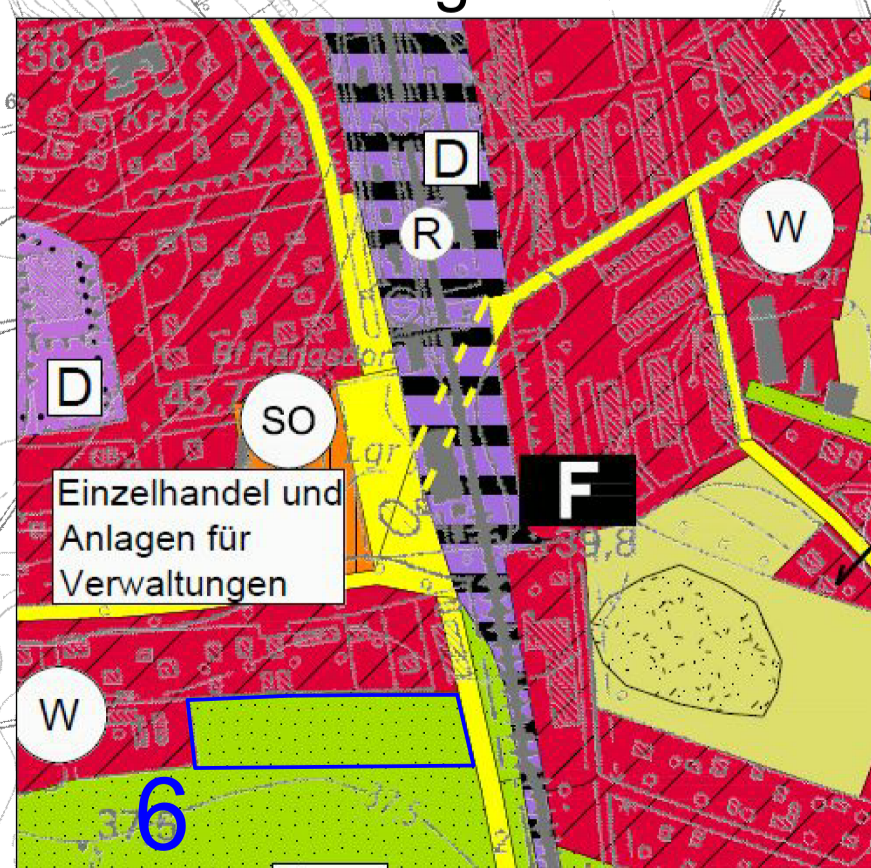
Abschließende Fassung gem. Genehmigung unter Ausnahmen von Flächen vom 20.03.2012

Legende

-  Umgrenzung der Änderungsbereiche
- z.B. **4** Nr. der Änderungsbereiche



Beikarte Ausschnitt Rangsdorf,
Bahnanlage mit geplanter
Untertunnelung 1:5.000



Kartengrundlage:
Topographische Karte 1:10.000 (TK 3646-SW, 3646-SO,
3647-SW, 3746-NW, 3746-NO, 3746-NW 2008)

Herausgeber:
Landesvermessungsamt Brandenburg